



Sur le plan national

Participation au projet wikimelio

Mise sur pied d'une table ronde sur le Landmanagement (IGS, geosuisse, suisse melio, OFAG)

Cours sur le droit de la mensuration et des AF (2015)

BD formation continue et cours



Ingenieur-Geometer Schweiz
Ingénieurs-Géomètres Suisses
Ingegneri-Geometri Svizzera

Home | Sitemap DE | FR

Notre adresse
Ingénieurs-Géomètres Suisses
Kapellenstrasse 14
Case postale 5236
3001 Berne
Tél. : +41 31 390 99 84
Fax : +41 31 390 99 03
info@igs-ch.ch

Base de données formation

FIGS veut présenter pour ses membres une offre de formation de base et de formation continue très variée au niveau universitaire, formation continue de perfectionnement professionnel et formation professionnelle pour les ingénieurs-géomètres brevetés, géomaticiennes et géomaticiens avec certificat de capacité fédéral.
C'est pour cette raison que nous avons créé cette base de données.

Saisie cours »

Mot clé:

Fierabendseminar „Arbeitsicherheit“
Die Arbeitsicherheit ist das Öl im Getriebe des Arbeitsalltags. An diesem Fierabendseminar werden die guten Gründe für die... [plus »](#)

Dates / début	Lieu de cours	Langue	Organisateur
09.09.2014, 17:00 Uhr bis 20:00 Uhr	Hotel Allresta Bern	Allemand	Ingenieur-Geometer Schweiz

Fierabendseminar „Häufigste Stolperfallen im Arbeitsrecht, Haftungs- und Kostenfolgen“
Die Bearbeitung aller nachfolgend aufgeführten Themen erfordert ein mindestens eintägiges Seminar. Die IGS-Mitglieder sind... [plus »](#)

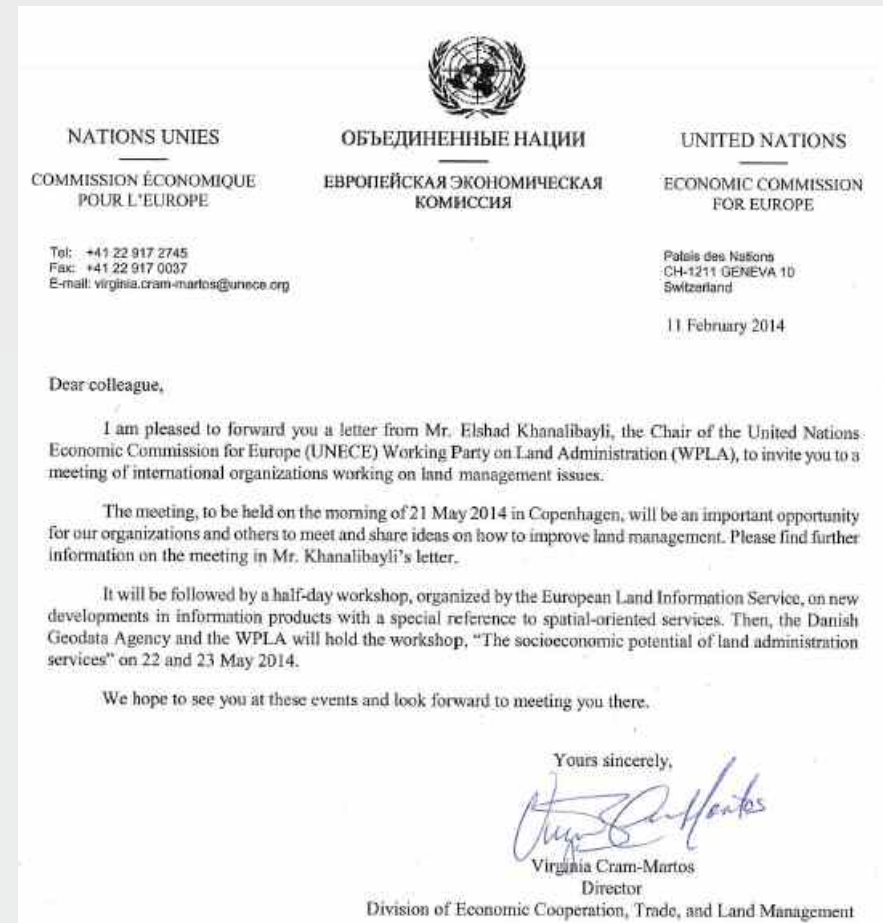
Dates / début	Lieu de cours	Langue	Organisateur
11.06.2014, 17:00 Uhr bis 20:00 Uhr	Au Premier Zürich	Allemand	Ingenieur-Geometer Schweiz

Geomatik Summer School
Die Geomatik Summer School (GSS) richtet sich an Geomatik- & Informatik-Interessierte im dritten oder allenfalls vierten Lehrjahr... [plus »](#)



Sur le plan international

Participation à la conférence internationale UNECE WPLA









Sur le plan international

Organisation d'un séminaire
sur le « Land Re-allotment
and Land Consolidation » à
Chisinau en Moldavie

Création d'un groupe de
travail

 **The Council of European Geodetic Surveyors**
Comité de Liaison des Géomètres Européens

EC-Register of interest representatives 2907753421-69 - www.cige.eu

Chisinau Resolution

Rural areas are caught between the impact of growing deregulation in agricultural markets, the changing structure of agriculture, the rising scarcity of resources and the demands of an increasingly urban population. The deregulation of markets and technical progress are leading to a further drop in the number of jobs available in traditional agricultural production. At the same time, diversification into activities directly associated with farming and secondary incomes are gaining importance.

In order to maintain the vitality of rural areas, the CLGE has decided to help the member countries to reach that goal through Land Re-allotment and Land Consolidation works, done by the governments or the private surveyors.

Maurice Barbieri Chairmen IG PARLS	Jean-Yves Pirlot CLGE President
Anatolie Ghilas Director General of the Land Relation and Cadastre Agency	Vasile Chiriac UGM President